




ಜಲಾನಯನ ಯೋಜನೆಗಳ ಚಟುವಟಿಕೆ/ ಕಾಮಗಾರಿಗಳನ್ನು ಅಂತರ್ಜಾಲದಲ್ಲಿ ಅಳವಡಿಸಲು ಸಂಕ್ಷಿಪ್ತ ಮಾಹಿತಿ

ಯೋಜನೆಯ ಹೆಸರು	ಪ್ರಧಾನ ಮಂತ್ರಿ ಕೃಷಿ ಸಿಂಚಾಯಿ (PMKSY-OI) ಯೋಜನೆ
ವರ್ಷ:	2022-23
ಕಾಮಗಾರಿಯ/ ಚಟುವಟಿಕೆಯ ಹೆಸರು:	ತಡೆಅಣೆಕಟ್ಟು ನಿರ್ಮಾಣ
ಕಾಮಗಾರಿ/ಚಟುವಟಿಕೆಯ ಛಾಯಾಚಿತ್ರ (Photo with Lat & Long)	
ಸರ್ವೇ, ನಂಬರ್:	45
ಅಕ್ಷಾಂಶ ಮತ್ತು ರೇಖಾಂಶ:	18.336016 77.284759
ಗ್ರಾಮ:	ಚಿಮೆಗಾಂವ
ತಾಲ್ಲೂಕು:	ಬೆರಾದ(ಬಾ)
ಜಿಲ್ಲೆ:	ಬೀದರ
ಕಾಮಗಾರಿ/ ಚಟುವಟಿಕೆಯ ಅಂದಾಜು ಮೊತ್ತ (ರೂಪಾಯಿಗಳಲ್ಲಿ)	483041.00
ಕಾಮಗಾರಿ/ ಚಟುವಟಿಕೆಯ ಕುರಿತು ಸಂಕ್ಷಿಪ್ತ ವಿವರ (ಸಮುದಾಯ ಕಾಮಗಾರಿಯಾಗಿದ್ದರೆ ಅಂದಾಜು ನೀರು ಸಂಗ್ರಹಣೆ (Cubic Meter), ರಕ್ಷಣಾತ್ಮಕ ನೀರಾವರಿ ಪ್ರದೇಶ, ಫಲಾನುಭವಿಗಳ ಸಂಖ್ಯೆ ವೈಯಕ್ತಿಕ ಕಾಮಗಾರಿಯಾಗಿದ್ದರೆ, ಫಲಾನುಭವಿ ಹೆಸರು, ಚಟುವಟಿಕೆಯಿಂದ ಪಡೆಯುತ್ತಿರುವ ಲಾಭ)	<p>ಸಮುದಾಯ ಕಾಮಗಾರಿ</p> <p>ಅಂದಾಜುನೀರುಸಂಗ್ರಹಣೆ (Cubic Meter): 2450 cu.mt</p> <p>ಜಾನುವಾರುಗಳಿಗೆ ನೀರು ಕುಡಿಯಲು ಉಪಯುಕ್ತವಾಗಿದೆ</p>


ಜಲಾನಯನ ಯೋಜನೆಗಳ ಚಟುವಟಿಕೆ/ ಕಾಮಗಾರಿಗಳನ್ನು ಅಂತರ್ಜಾಲದಲ್ಲಿ ಅಳವಡಿಸಲು ಸಂಕ್ಷಿಪ್ತ ಮಾಹಿತಿ

ಯೋಜನೆಯ ಹೆಸರು	ಪ್ರಧಾನ ಮಂತ್ರಿ ಕೃಷಿ ಸಿಂಚಾಯಿ (PMKSY-OI) ಯೋಜನೆ
ವರ್ಷ:	2022-23
ಕಾಮಗಾರಿಯ/ ಚಟುವಟಿಕೆಯ ಹೆಸರು:	ತಡೆಅಣೆಕಟ್ಟು ನಿರ್ಮಾಣ
ಕಾಮಗಾರಿ/ಚಟುವಟಿಕೆಯ ಛಾಯಾಚಿತ್ರ (Photo with Lat & Long)	
ಸರ್ವೆ, ನಂಬರ್:	
ಅಕ್ಷಾಂಶ ಮತ್ತು ರೇಖಾಂಶ:	18.176169 77.335256
ಗ್ರಾಮ:	ಹಿಪ್ಪಳಗಾಂವ
ತಾಲ್ಲೂಕು:	ಜಿರಾದ(ಬಾ)
ಜಿಲ್ಲೆ:	ಬೀದರ
ಕಾಮಗಾರಿ/ ಚಟುವಟಿಕೆಯ ಅಂದಾಜು ಮೊತ್ತ (ರೂಪಾಯಿಗಳಲ್ಲಿ)	491947.00
ಕಾಮಗಾರಿ/ ಚಟುವಟಿಕೆಯ ಕುರಿತು ಸಂಕ್ಷಿಪ್ತ ವಿವರ (ಸಮುದಾಯ ಕಾಮಗಾರಿಯಾಗಿದ್ದರೆ ಅಂದಾಜು ನೀರು ಸಂಗ್ರಹಣೆ (Cubic Meter), ರಕ್ಷಣಾತ್ಮಕ ನೀರಾವರಿ ಪ್ರದೇಶ, ಫಲಾನುಭವಿಗಳ ಸಂಖ್ಯೆ ವೈಯಕ್ತಿಕ ಕಾಮಗಾರಿಯಾಗಿದ್ದರೆ, ಫಲಾನುಭವಿ ಹೆಸರು, ಚಟುವಟಿಕೆಯಿಂದ ಪಡೆಯುತ್ತಿರುವ ಲಾಭ)	<p>ಸಮುದಾಯ ಕಾಮಗಾರಿ</p> <p>ಅಂದಾಜುನೀರುಸಂಗ್ರಹಣೆ (Cubic Meter): 2450 cu.mt</p> <p>ಜಾನುವಾರುಗಳಿಗೆ ನೀರು ಕುಡಿಯಲು ಉಪಯುಕ್ತವಾಗಿದೆ</p>


ಜಲಾನಯನ ಯೋಜನೆಗಳ ಚಟುವಟಿಕೆ/ ಕಾಮಗಾರಿಗಳನ್ನು ಅಂತರ್ಜಾಲದಲ್ಲಿ ಅಳವಡಿಸಲು ಸಂಕ್ಷಿಪ್ತ ಮಾಹಿತಿ

ಯೋಜನೆಯ ಹೆಸರು	ಪ್ರಧಾನ ಮಂತ್ರಿ ಕೃಷಿ ಸಿಂಚಾಯಿ (PMKSY-OI) ಯೋಜನೆ
ವರ್ಷ:	2022-23
ಕಾಮಗಾರಿಯ/ ಚಟುವಟಿಕೆಯ ಹೆಸರು:	ತಡೆಅಣೆಕಟ್ಟು ನಿರ್ಮಾಣ
ಕಾಮಗಾರಿ/ಚಟುವಟಿಕೆಯ ಛಾಯಾಚಿತ್ರ (Photo with Lat & Long)	
ಸರ್ವೆ, ನಂಬರ್:	44
ಅಕ್ಷಾಂಶ ಮತ್ತು ರೇಖಾಂಶ:	18.206934 77.362822
ಗ್ರಾಮ:	ಕೊರೆಕಲ್
ತಾಲ್ಲೂಕು:	ಬೆರಾದ(ಬಾ)
ಜಿಲ್ಲೆ:	ಬೀದರ
ಕಾಮಗಾರಿ/ ಚಟುವಟಿಕೆಯ ಅಂದಾಜು ಮೊತ್ತ (ರೂಪಾಯಿಗಳಲ್ಲಿ)	489950.00
ಕಾಮಗಾರಿ/ ಚಟುವಟಿಕೆಯ ಕುರಿತು ಸಂಕ್ಷಿಪ್ತ ವಿವರ (ಸಮುದಾಯ ಕಾಮಗಾರಿಯಾಗಿದ್ದರೆ ಅಂದಾಜು ನೀರು ಸಂಗ್ರಹಣೆ (Cubic Meter), ರಕ್ಷಣಾತ್ಮಕ ನೀರಾವರಿ ಪ್ರದೇಶ, ಫಲಾನುಭವಿಗಳ ಸಂಖ್ಯೆ ವೈಯಕ್ತಿಕ ಕಾಮಗಾರಿಯಾಗಿದ್ದರೆ, ಫಲಾನುಭವಿ ಹೆಸರು, ಚಟುವಟಿಕೆಯಿಂದ ಪಡೆಯುತ್ತಿರುವ ಲಾಭ)	<p>ಸಮುದಾಯ ಕಾಮಗಾರಿ</p> <p>ಅಂದಾಜುನೀರುಸಂಗ್ರಹಣೆ (Cubic Meter): 2450 cu.mt</p> <p>ಜಾನುವಾರುಗಳಿಗೆ ನೀರು ಕುಡಿಯಲು ಉಪಯುಕ್ತವಾಗಿದೆ</p>


ಜಲಾನಯನ ಯೋಜನೆಗಳ ಚಟುವಟಿಕೆ/ ಕಾಮಗಾರಿಗಳನ್ನು ಅಂತರ್ಜಾಲದಲ್ಲಿ ಅಳವಡಿಸಲು ಸಂಕ್ಷಿಪ್ತ ಮಾಹಿತಿ

ಯೋಜನೆಯ ಹೆಸರು	ಪ್ರಧಾನ ಮಂತ್ರಿ ಕೃಷಿ ಸಿಂಚಾಯಿ (PMKSY-OI) ಯೋಜನೆ
ವರ್ಷ:	2022-23
ಕಾಮಗಾರಿಯ/ ಚಟುವಟಿಕೆಯ ಹೆಸರು:	ತಡೆಅಣೆಕಟ್ಟು ನಿರ್ಮಾಣ
ಕಾಮಗಾರಿ/ಚಟುವಟಿಕೆಯ ಛಾಯಾಚಿತ್ರ (Photo with Lat & Long)	 <p>Latitude: 18.21047 Longitude: 77.362781 Elevation: 573.71±18 m Accuracy: 3.1 m Time: 09-17-2023 13:27 Note: OI CD 2 Village: ಕೋರಲೆ</p>
ಸರ್ವೆ, ನಂಬರ್:	62
ಅಕ್ಷಾಂಶ ಮತ್ತು ರೇಖಾಂಶ:	18.21047 77.362781
ಗ್ರಾಮ:	ಕೋರಕಲ್
ತಾಲ್ಲೂಕು:	ಬೀರಾದ(ಬಾ)
ಜಿಲ್ಲೆ:	ಬೀದರ
ಕಾಮಗಾರಿ/ ಚಟುವಟಿಕೆಯ ಅಂದಾಜು ಮೊತ್ತ (ರೂಪಾಯಿಗಳಲ್ಲಿ)	489950.00
ಕಾಮಗಾರಿ/ ಚಟುವಟಿಕೆಯ ಕುರಿತು ಸಂಕ್ಷಿಪ್ತ ವಿವರ (ಸಮುದಾಯ ಕಾಮಗಾರಿಯಾಗಿದ್ದರೆ ಅಂದಾಜು ನೀರು ಸಂಗ್ರಹಣೆ (Cubic Meter), ರಕ್ಷಾಣಾತ್ಮಕ ನೀರಾವರಿ ಪ್ರದೇಶ, ಫಲಾನುಭವಿಗಳ ಸಂಖ್ಯೆ ವೈಯಕ್ತಿಕ ಕಾಮಗಾರಿಯಾಗಿದ್ದರೆ, ಫಲಾನುಭವಿ ಹೆಸರು, ಚಟುವಟಿಕೆಯಿಂದ ಪಡೆಯುತ್ತಿರುವ ಲಾಭ)	<p>ಸಮುದಾಯ ಕಾಮಗಾರಿ ಅಂದಾಜುನೀರುಸಂಗ್ರಹಣೆ (Cubic Meter): 2450 cu.mt ಜಾನುವಾರುಗಳಿಗೆ ನೀರು ಕುಡಿಯಲು ಉಪಯುಕ್ತವಾಗಿದೆ</p>


ಜಲಾನಯನ ಯೋಜನೆಗಳ ಚಟುವಟಿಕೆ/ ಕಾಮಗಾರಿಗಳನ್ನು ಅಂತರ್ಜಾಲದಲ್ಲಿ ಅಳವಡಿಸಲು ಸಂಕ್ಷಿಪ್ತ ಮಾಹಿತಿ

ಯೋಜನೆಯ ಹೆಸರು	ಪ್ರಧಾನ ಮಂತ್ರಿ ಕೃಷಿ ಸಿಂಚಾಯಿ (PMKSY-OI) ಯೋಜನೆ
ವರ್ಷ:	2022-23
ಕಾಮಗಾರಿಯ/ ಚಟುವಟಿಕೆಯ ಹೆಸರು:	ಕೃಷಿ ಹೊಂಡ ನಿರ್ಮಾಣ
ಕಾಮಗಾರಿ/ಚಟುವಟಿಕೆಯ ಛಾಯಾಚಿತ್ರ (Photo with Lat & Long)	
ಸರ್ವೇ, ನಂಬರ್:	56
ಅಕ್ಷಾಂಶ ಮತ್ತು ರೇಖಾಂಶ:	18.103615 77.425431
ಗ್ರಾಮ:	ಮುಸ್ತಾಪೂರ
ತಾಲ್ಲೂಕು:	ಜಿರಾದ(ಬಾ)
ಜಿಲ್ಲೆ:	ಬೀದರ
ಕಾಮಗಾರಿ/ ಚಟುವಟಿಕೆಯ ಅಂದಾಜು ಮೊತ್ತ (ರೂಪಾಯಿಗಳಲ್ಲಿ)	37904.00
ಕಾಮಗಾರಿ/ ಚಟುವಟಿಕೆಯ ಕುರಿತು ಸಂಕ್ಷಿಪ್ತ ವಿವರ (ಸಮುದಾಯ ಕಾಮಗಾರಿಯಾಗಿದ್ದರೆ ಅಂದಾಜು ನೀರು ಸಂಗ್ರಹಣೆ (Cubic Meter), ರಕ್ಷಾಣಾತ್ಮಕ ನೀರಾವರಿ ಪ್ರದೇಶ, ಫಲಾನುಭವಿಗಳ ಸಂಖ್ಯೆ ವೈಯಕ್ತಿಕ ಕಾಮಗಾರಿಯಾಗಿದ್ದರೆ, ಫಲಾನುಭವಿ ಹೆಸರು, ಚಟುವಟಿಕೆಯಿಂದ ಪಡೆಯುತ್ತಿರುವ ಲಾಭ)	ಸಮುದಾಯ ಕಾಮಗಾರಿ ಅಂದಾಜುನೀರುಸಂಗ್ರಹಣೆ (Cubic Meter): 2450 cu.mt ಚಿನ್ನಮ್ಮ ಗಂಡ ವೀರಶೆಟ್ಟಿ


ಜಲಾನಯನ ಯೋಜನೆಗಳ ಚಟುವಟಿಕೆ/ ಕಾಮಗಾರಿಗಳನ್ನು ಅಂತರ್ಜಾಲದಲ್ಲಿ ಅಳವಡಿಸಲು ಸಂಕ್ಷಿಪ್ತ ಮಾಹಿತಿ

ಯೋಜನೆಯ ಹೆಸರು	ಪ್ರಧಾನ ಮಂತ್ರಿ ಕೃಷಿ ಸಿಂಚಾಯಿ (PMKSY-OI) ಯೋಜನೆ
ವರ್ಷ:	2022-23
ಕಾಮಗಾರಿಯ/ ಚಟುವಟಿಕೆಯ ಹೆಸರು:	ಕೃಷಿ ಹೊಂಡ ನಿರ್ಮಾಣ
ಕಾಮಗಾರಿ/ಚಟುವಟಿಕೆಯ ಛಾಯಾಚಿತ್ರ (Photo with Lat & Long)	 <p>Latitude: 18.093056 Longitude: 77.419562 Elevation: 547.3815 m Accuracy: 5.0 m Time: 01-07-2023 12:36</p>
ಸರ್ವೆ, ನಂಬರ್:	22
ಅಕ್ಷಾಂಶ ಮತ್ತು ರೇಖಾಂಶ:	18.093056 77.419562
ಗ್ರಾಮ:	ಮುಸ್ತಾಪೂರ
ತಾಲ್ಲೂಕು:	ಜಿರಾದ(ಬಾ)
ಜಿಲ್ಲೆ:	ಬೀದರ
ಕಾಮಗಾರಿ/ ಚಟುವಟಿಕೆಯ ಅಂದಾಜು ಮೊತ್ತ (ರೂಪಾಯಿಗಳಲ್ಲಿ)	37904.00
ಕಾಮಗಾರಿ/ ಚಟುವಟಿಕೆಯ ಕುರಿತು ಸಂಕ್ಷಿಪ್ತ ವಿವರ (ಸಮುದಾಯ ಕಾಮಗಾರಿಯಾಗಿದ್ದರೆ ಅಂದಾಜು ನೀರು ಸಂಗ್ರಹಣೆ (Cubic Meter), ರಕ್ಷಣಾತ್ಮಕ ನೀರಾವರಿ ಪ್ರದೇಶ, ಫಲಾನುಭವಿಗಳ ಸಂಖ್ಯೆ ವೈಯಕ್ತಿಕ ಕಾಮಗಾರಿಯಾಗಿದ್ದರೆ, ಫಲಾನುಭವಿ ಹೆಸರು, ಚಟುವಟಿಕೆಯಿಂದ ಪಡೆಯುತ್ತಿರುವ ಲಾಭ)	<p>ಸಮುದಾಯ ಕಾಮಗಾರಿ ಅಂದಾಜುನೀರುಸಂಗ್ರಹಣೆ (Cubic Meter): 2450 cu.mt</p> <p>ಗಂಗಶೆಟ್ಟಿ ತಂದೆ ಚಂದ್ರಪ್ಪಾ</p>


ಜಲಾನಯನ ಯೋಜನೆಗಳ ಚಟುವಟಿಕೆ/ ಕಾಮಗಾರಿಗಳನ್ನು ಅಂತರ್ಜಾಲದಲ್ಲಿ ಅಳವಡಿಸಲು ಸಂಕ್ಷಿಪ್ತ ಮಾಹಿತಿ

ಯೋಜನೆಯ ಹೆಸರು	ಪ್ರಧಾನ ಮಂತ್ರಿ ಕೃಷಿ ಸಿಂಚಾಯಿ (PMKSY-OI) ಯೋಜನೆ
ವರ್ಷ:	2022-23
ಕಾಮಗಾರಿಯ/ ಚಟುವಟಿಕೆಯ ಹೆಸರು:	ಕೃಷಿ ಹೊಂಡ ನಿರ್ಮಾಣ
ಕಾಮಗಾರಿ/ಚಟುವಟಿಕೆಯ ಛಾಯಾಚಿತ್ರ (Photo with Lat & Long)	 <p>Latitude: 18.062653 Longitude: 77.414501 Elevation: 539.7748 m Accuracy: 8.4 m Time: 01-07-2023 13:26 Note: Tukaram Sharnu sy.no. 04, MpT site village - Babali Reviewed By: Nandakumar</p>
ಸರ್ವೇ, ನಂಬರ್:	32
ಅಕ್ಷಾಂಶ ಮತ್ತು ರೇಖಾಂಶ:	18.062653 77.414501
ಗ್ರಾಮ:	ಮುಸ್ತಾಪೂರ
ತಾಲ್ಲೂಕು:	ಔರಾದ(ಬಾ)
ಜಿಲ್ಲೆ:	ಬೀದರ
ಕಾಮಗಾರಿ/ ಚಟುವಟಿಕೆಯ ಅಂದಾಜು ಮೊತ್ತ (ರೂಪಾಯಿಗಳಲ್ಲಿ)	37904.00
ಕಾಮಗಾರಿ/ ಚಟುವಟಿಕೆಯ ಕುರಿತು ಸಂಕ್ಷಿಪ್ತ ವಿವರ (ಸಮುದಾಯ ಕಾಮಗಾರಿಯಾಗಿದ್ದರೆ ಅಂದಾಜು ನೀರು ಸಂಗ್ರಹಣೆ (Cubic Meter), ರಕ್ಷಣಾತ್ಮಕ ನೀರಾವರಿ ಪ್ರದೇಶ, ಫಲಾನುಭವಿಗಳ ಸಂಖ್ಯೆ ವೈಯಕ್ತಿಕ ಕಾಮಗಾರಿಯಾಗಿದ್ದರೆ, ಫಲಾನುಭವಿ ಹೆಸರು, ಚಟುವಟಿಕೆಯಿಂದ ಪಡೆಯುತ್ತಿರುವ ಲಾಭ)	<p>ಸಮುದಾಯ ಕಾಮಗಾರಿ ಅಂದಾಜುನೀರುಸಂಗ್ರಹಣೆ (Cubic Meter): 2450 cu.mt</p> <p>ಶಂಕರರಾವ ತಂದೆ ಮಾಧವರಾವ</p>


ಜಲಾನಯನ ಯೋಜನೆಗಳ ಚಟುವಟಿಕೆ/ ಕಾಮಗಾರಿಗಳನ್ನು ಅಂತರ್ಜಾಲದಲ್ಲಿ ಅಳವಡಿಸಲು ಸಂಕ್ಷಿಪ್ತ ಮಾಹಿತಿ

ಯೋಜನೆಯ ಹೆಸರು	ಪ್ರಧಾನ ಮಂತ್ರಿ ಕೃಷಿ ಸಿಂಚಾಯಿ (PMKSY-OI) ಯೋಜನೆ
ವರ್ಷ:	2022-23
ಕಾಮಗಾರಿಯ/ ಚಟುವಟಿಕೆಯ ಹೆಸರು:	ಕೃಷಿ ಹೊಂಡ ನಿರ್ಮಾಣ
ಕಾಮಗಾರಿ/ಚಟುವಟಿಕೆಯ ಛಾಯಾಚಿತ್ರ (Photo with Lat & Long)	
ಸರ್ವೇ, ನಂಬರ್:	31
ಅಕ್ಷಾಂಶ ಮತ್ತು ರೇಖಾಂಶ:	18.326634 77.326127
ಗ್ರಾಮ:	ಖಾಸೆಂಪೂರ
ತಾಲ್ಲೂಕು:	ಜಿರಾದ(ಬಾ)
ಜಿಲ್ಲೆ:	ಬೀದರ
ಕಾಮಗಾರಿ/ ಚಟುವಟಿಕೆಯ ಅಂದಾಜು ಮೊತ್ತ (ರೂಪಾಯಿಗಳಲ್ಲಿ)	55221.00
ಕಾಮಗಾರಿ/ ಚಟುವಟಿಕೆಯ ಕುರಿತು ಸಂಕ್ಷಿಪ್ತ ವಿವರ (ಸಮುದಾಯ ಕಾಮಗಾರಿಯಾಗಿದ್ದರೆ ಅಂದಾಜು ನೀರು ಸಂಗ್ರಹಣೆ (Cubic Meter), ರಕ್ಷಣಾತ್ಮಕ ನೀರಾವರಿ ಪ್ರದೇಶ, ಫಲಾನುಭವಿಗಳ ಸಂಖ್ಯೆ ವೈಯಕ್ತಿಕ ಕಾಮಗಾರಿಯಾಗಿದ್ದರೆ, ಫಲಾನುಭವಿ ಹೆಸರು, ಚಟುವಟಿಕೆಯಿಂದ ಪಡೆಯುತ್ತಿರುವ ಲಾಭ)	<p>ಸಮುದಾಯ ಕಾಮಗಾರಿ</p> <p>ಅಂದಾಜುನೀರುಸಂಗ್ರಹಣೆ (Cubic Meter): 2450 cu.mt</p> <p>ದೇವಿದಾಸ ತಂದೆ ರಾಮಚಂದ್ರ</p>


ಜಲಾನಯನ ಯೋಜನೆಗಳ ಚಟುವಟಿಕೆ/ ಕಾಮಗಾರಿಗಳನ್ನು ಅಂತರ್ಜಾಲದಲ್ಲಿ ಅಳವಡಿಸಲು ಸಂಕ್ಷಿಪ್ತ ಮಾಹಿತಿ

ಯೋಜನೆಯ ಹೆಸರು	ಪ್ರಧಾನ ಮಂತ್ರಿ ಕೃಷಿ ಸಿಂಚಾಯಿ (PMKSY-OI) ಯೋಜನೆ
ವರ್ಷ:	2022-23
ಕಾಮಗಾರಿಯ/ ಚಟುವಟಿಕೆಯ ಹೆಸರು:	ಕೃಷಿ ಹೊಂಡ ನಿರ್ಮಾಣ
ಕಾಮಗಾರಿ/ಚಟುವಟಿಕೆಯ ಛಾಯಾಚಿತ್ರ (Photo with Lat & Long)	 <p>Latitude: 18.333164 Longitude: 77.324796 Elevation: 537.14±10 m Accuracy: 7.9 m Time: 06-18-2023 15:30</p>
ಸರ್ವೆ, ನಂಬರ್:	29
ಅಕ್ಷಾಂಶ ಮತ್ತು ರೇಖಾಂಶ:	18.333164 77.32796
ಗ್ರಾಮ:	ಸುಂದಾಳ
ತಾಲ್ಲೂಕು:	ಜಿರಾದ(ಬಾ)
ಜಿಲ್ಲೆ:	ಬೀದರ
ಕಾಮಗಾರಿ/ ಚಟುವಟಿಕೆಯ ಅಂದಾಜು ಮೊತ್ತ (ರೂಪಾಯಿಗಳಲ್ಲಿ)	55221.00
ಕಾಮಗಾರಿ/ ಚಟುವಟಿಕೆಯ ಕುರಿತು ಸಂಕ್ಷಿಪ್ತ ವಿವರ (ಸಮುದಾಯ ಕಾಮಗಾರಿಯಾಗಿದ್ದರೆ ಅಂದಾಜು ನೀರು ಸಂಗ್ರಹಣೆ (Cubic Meter), ರಕ್ಷಣಾತ್ಮಕ ನೀರಾವರಿ ಪ್ರದೇಶ, ಫಲಾನುಭವಿಗಳ ಸಂಖ್ಯೆ ವೈಯಕ್ತಿಕ ಕಾಮಗಾರಿಯಾಗಿದ್ದರೆ, ಫಲಾನುಭವಿ ಹೆಸರು, ಚಟುವಟಿಕೆಯಿಂದ ಪಡೆಯುತ್ತಿರುವ ಲಾಭ)	<p>ಸಮುದಾಯ ಕಾಮಗಾರಿ ಅಂದಾಜುನೀರುಸಂಗ್ರಹಣೆ (Cubic Meter): 2450 cu.mt ವೀರಪ್ಪಾ ತಂದೆ ಘಾಳೆಪ್ಪಾ</p>


ಜಲಾನಯನ ಯೋಜನೆಗಳ ಚಟುವಟಿಕೆ/ ಕಾಮಗಾರಿಗಳನ್ನು ಅಂತರ್ಜಾಲದಲ್ಲಿ ಅಳವಡಿಸಲು ಸಂಕ್ಷಿಪ್ತ ಮಾಹಿತಿ

ಯೋಜನೆಯ ಹೆಸರು	ಪ್ರಧಾನ ಮಂತ್ರಿ ಕೃಷಿ ಸಿಂಚಾಯಿ (PMKSY-OI) ಯೋಜನೆ
ವರ್ಷ:	2022-23
ಕಾಮಗಾರಿಯ/ ಚಟುವಟಿಕೆಯ ಹೆಸರು:	ಕೃಷಿ ಹೊಂಡ ನಿರ್ಮಾಣ
ಕಾಮಗಾರಿ/ಚಟುವಟಿಕೆಯ ಛಾಯಾಚಿತ್ರ (Photo with Lat & Long)	 <p>Latitude: 18.326804 Longitude: 77.326256 Elevation: 548.86±11 m Accuracy: 7.5 m Time: 06-18-2023 15:21</p>
ಸರ್ವೇ, ನಂಬರ್:	93
ಅಕ್ಷಾಂಶ ಮತ್ತು ರೇಖಾಂಶ:	18.326804 77.326256
ಗ್ರಾಮ:	ಯನಾಗುಂದಾ
ತಾಲ್ಲೂಕು:	ಜಿರಾದ(ಬಾ)
ಜಿಲ್ಲೆ:	ಬೀದರ
ಕಾಮಗಾರಿ/ ಚಟುವಟಿಕೆಯ ಅಂದಾಜು ಮೊತ್ತ (ರೂಪಾಯಿಗಳಲ್ಲಿ)	37904.00
ಕಾಮಗಾರಿ/ ಚಟುವಟಿಕೆಯ ಕುರಿತು ಸಂಕ್ಷಿಪ್ತ ವಿವರ (ಸಮುದಾಯ ಕಾಮಗಾರಿಯಾಗಿದ್ದರೆ ಅಂದಾಜು ನೀರು ಸಂಗ್ರಹಣೆ (Cubic Meter), ರಕ್ಷಣಾತ್ಮಕ ನೀರಾವರಿ ಪ್ರದೇಶ, ಫಲಾನುಭವಿಗಳ ಸಂಖ್ಯೆ ವೈಯಕ್ತಿಕ ಕಾಮಗಾರಿಯಾಗಿದ್ದರೆ, ಫಲಾನುಭವಿ ಹೆಸರು, ಚಟುವಟಿಕೆಯಿಂದ ಪಡೆಯುತ್ತಿರುವ ಲಾಭ)	<p>ಸಮುದಾಯ ಕಾಮಗಾರಿ ಅಂದಾಜುನೀರುಸಂಗ್ರಹಣೆ (Cubic Meter): 2450 cu.mt ಶೇಶಿಕಲಾ ಗಂಡ ಈರಗೊಂಡ</p>


ಜಲಾನಯನ ಯೋಜನೆಗಳ ಚಟುವಟಿಕೆ/ ಕಾಮಗಾರಿಗಳನ್ನು ಅಂತರ್ಜಾಲದಲ್ಲಿ ಅಳವಡಿಸಲು ಸಂಕ್ಷಿಪ್ತ ಮಾಹಿತಿ

ಯೋಜನೆಯ ಹೆಸರು:	PMKSY-OI
ವರ್ಷ:	2022-23
ಕಾಮಗಾರಿಯ/ಚಟುವಟಿಕೆಯ ಹೆಸರು	ಚಕ್ರಡ್ಯಾಮ್
ಕಾಮಗಾರಿಯ/ಚಟುವಟಿಕೆಯ ಹೆಸರು ಛಾಯಾಚಿತ್ರ (Photo With La t & Long)	
ಸರ್ವೆ ನಂಬರ್:	89
ಅಕ್ಷಾಂಶ ಮತ್ತು ರೇಖಾಂಶ:	18:033784 & 77:401993
ಗ್ರಾಮ:	ರಾಜನಾಳ
ತಾಲ್ಲೂಕು:	ಬೀದರ
ಜಿಲ್ಲೆ:	ಬೀದರ
ಕಾಮಗಾರಿ/ಚಟುವಟಿಕೆಯ ಅಂದಾಜು ಮೊತ್ತ (ರೂಪಾಯಿಗಳಲ್ಲಿ)	499563/-
ಕಾಮಗಾರಿ/ಚಟುವಟಿಕೆಯ ಕುರಿತು ಸಂಕ್ಷಿಪ್ತ ವಿವರ (ಸಮುದಾಯ ಕಾಮಗಾರಿಯಾಗಿದ್ದರೆ ಅಂದಾಜು ನೀರು ಸಂಗ್ರಹಣೆ (Cubic Meter), ರಕ್ಷಣಾತ್ಮಕ ನೀರಾವರಿ ಪ್ರದೇಶ, ಫಲಾನುಭವಿಗಳ ಸಂಖ್ಯೆ ವೈಯಕ್ತಿಕ ಕಾಮಗಾರಿಯಾಗಿದ್ದರೆ, ಫಲಾನುಭವಿ ಹೆಸರು, ಚಟುವಟಿಕೆಯಿಂದ ಪಡೆಯುತ್ತಿರುವ ಲಾಭ)	ಸಮುದಾಯ ಕಾಮಗಾರಿ ಅಂದಾಜುನೀರುಸಂಗ್ರಹಣೆ (Cubic Meter): 2450 cu.mt ರಕ್ಷಣಾತ್ಮಕ ನೀರಾವರಿ ಪ್ರದೇಶ, 50- ಹೆಕ್ಟೇರ್


ಜಲಾನಯನ ಯೋಜನೆಗಳ ಚಟುವಟಿಕೆ/ ಕಾಮಗಾರಿಗಳನ್ನು ಅಂತರ್ಜಾಲದಲ್ಲಿ ಅಳವಡಿಸಲು ಸಂಕ್ಷಿಪ್ತ ಮಾಹಿತಿ

ಯೋಜನೆಯ ಹೆಸರು:	PMKSY-OI
ವರ್ಷ:	2022-23
ಕಾಮಗಾರಿಯ/ಚಟುವಟಿಕೆಯ ಹೆಸರು	ಚಕ್ರದ್ಯಾಮ್
ಕಾಮಗಾರಿಯ/ಚಟುವಟಿಕೆಯ ಹೆಸರು ಛಾಯಾಚಿತ್ರ (Photo With Lat & Long)	 <p>Latitude: 17.967592 Longitude: 77.508288 Elevation: 644.74±15 m Accuracy: 3.9 m</p>
ಸರ್ವೆ ನಂಬರ್:	100
ಅಕ್ಷಾಂಶ ಮತ್ತು ರೇಖಾಂಶ:	17:967592 & 77:508288
ಗ್ರಾಮ:	ಮರಖಲ್
ತಾಲ್ಲೂಕು:	ಬೀದರ
ಜಿಲ್ಲೆ:	ಬೀದರ
ಕಾಮಗಾರಿ/ಚಟುವಟಿಕೆಯ ಅಂದಾಜು ಮೊತ್ತ (ರೂಪಾಯಿಗಳಲ್ಲಿ)	498262/-
ಕಾಮಗಾರಿ/ಚಟುವಟಿಕೆಯ ಕುರಿತು ಸಂಕ್ಷಿಪ್ತ ವಿವರ (ಸಮುದಾಯ ಕಾಮಗಾರಿಯಾಗಿದ್ದರೆ ಅಂದಾಜು ನೀರು ಸಂಗ್ರಹಣೆ (Cubic Meter), ರಕ್ಷಣಾತ್ಮಕ ನೀರಾವರಿ ಪ್ರದೇಶ, ಫಲಾನುಭವಿಗಳ ಸಂಖ್ಯೆ, ವೈಯಕ್ತಿಕ ಕಾಮಗಾರಿಯಾಗಿದ್ದರೆ, ಫಲಾನುಭವಿ ಹೆಸರು, ಚಟುವಟಿಕೆಯಿಂದ ಪಡೆಯುತ್ತಿರುವ ಲಾಭ)	<p>ಸಮುದಾಯ ಕಾಮಗಾರಿ</p> <p>ಅಂದಾಜುನೀರುಸಂಗ್ರಹಣೆ (Cubic Meter): 2450 cu.mt</p> <p>ರಕ್ಷಣಾತ್ಮಕ ನೀರಾವರಿ ಪ್ರದೇಶ, 35- ಹೆಕ್ಟೇರ್</p>


ಜಲಾನಯನ ಯೋಜನೆಗಳ ಚಟುವಟಿಕೆ/ ಕಾಮಗಾರಿಗಳನ್ನು ಅಂತರ್ಜಾಲದಲ್ಲಿ ಅಳವಡಿಸಲು ಸಂಕ್ಷಿಪ್ತ ಮಾಹಿತಿ

ಯೋಜನೆಯ ಹೆಸರು:	PMKSY-OI
ವರ್ಷ:	2022-23
ಕಾಮಗಾರಿಯ/ಚಟುವಟಿಕೆಯ ಹೆಸರು	ಚಕ್ರಡ್ಯಾಮ್
ಕಾಮಗಾರಿಯ/ಚಟುವಟಿಕೆಯ ಹೆಸರು ಛಾಯಾಚಿತ್ರ (Photo With La t & Long)	
ಸರ್ವೆ ನಂಬರ್:	245/2
ಅಕ್ಷಾಂಶ ಮತ್ತು ರೇಖಾಂಶ:	17:758676 & 77:491651
ಗ್ರಾಮ:	ಮರಖಲ್
ತಾಲ್ಲೂಕು:	ಬೀದರ
ಜಿಲ್ಲೆ:	ಬೀದರ
ಕಾಮಗಾರಿ/ಚಟುವಟಿಕೆಯ ಅಂದಾಜು ಮೊತ್ತ (ರೂಪಾಯಿಗಳಲ್ಲಿ)	499263/-
ಕಾಮಗಾರಿ/ಚಟುವಟಿಕೆಯ ಕುರಿತು ಸಂಕ್ಷಿಪ್ತ ವಿವರ (ಸಮುದಾಯ ಕಾಮಗಾರಿಯಾಗಿದ್ದರೆ ಅಂದಾಜು ನೀರು ಸಂಗ್ರಹಣೆ (Cubic Meter), ರಕ್ಷಣಾತ್ಮಕ ನೀರಾವರಿ ಪ್ರದೇಶ, ಫಲಾನುಭವಿಗಳ ಸಂಖ್ಯೆ ವೈಯಕ್ತಿಕ ಕಾಮಗಾರಿಯಾಗಿದ್ದರೆ, ಫಲಾನುಭವಿ ಹೆಸರು, ಚಟುವಟಿಕೆಯಿಂದ ಪಡೆಯುತ್ತಿರುವ ಲಾಭ)	ಸಮುದಾಯ ಕಾಮಗಾರಿ ಅಂದಾಜುನೀರುಸಂಗ್ರಹಣೆ (Cubic Meter): 2450 cu.mt ರಕ್ಷಣಾತ್ಮಕ ನೀರಾವರಿ ಪ್ರದೇಶ, 40- ಹೆಕ್ಟೇರ್

ಜಲಾನಯನ ಯೋಜನೆಗಳ ಚಟುವಟಿಕೆ/ ಕಾಮಗಾರಿಗಳನ್ನು ಅಂತರ್ಜಾಲದಲ್ಲಿ ಅಳವಡಿಸಲು ಸಂಕ್ಷಿಪ್ತ ಮಾಹಿತಿ

ಯೋಜನೆಯ ಹೆಸರು:	PMKSY-OI
ವರ್ಷ:	2022-23
ಕಾಮಗಾರಿಯ/ಚಟುವಟಿಕೆಯ ಹೆಸರು	ಚಕ್ರಡ್ಯಾಮ್
ಕಾಮಗಾರಿಯ/ಚಟುವಟಿಕೆಯ ಹೆಸರು ಛಾಯಾಚಿತ್ರ (Photo With La t & Long)	 <p>Latitude: 17.703411 Longitude: 77.392951 Elevation: 606.9m Accuracy: 3.0m</p>
ಸರ್ವೆ ನಂಬರ್:	285
ಅಕ್ಷಾಂಶ ಮತ್ತು ರೇಖಾಂಶ:	17.703411 & 77.392951
ಗ್ರಾಮ:	ಮರಕುಂದಾ
ತಾಲ್ಲೂಕು:	ಬೀದರ
ಜಿಲ್ಲೆ:	ಬೀದರ
ಕಾಮಗಾರಿ/ಚಟುವಟಿಕೆಯ ಅಂದಾಜು ಮೊತ್ತ (ರೂಪಾಯಿಗಳಲ್ಲಿ)	499014/-
ಕಾಮಗಾರಿ/ಚಟುವಟಿಕೆಯ ಕುರಿತು ಸಂಕ್ಷಿಪ್ತ ವಿವರ (ಸಮುದಾಯ ಕಾಮಗಾರಿಯಾಗಿದ್ದರೆ ಅಂದಾಜು ನೀರು ಸಂಗ್ರಹಣೆ (Cubic Meter), ರಕ್ಷಣಾತ್ಮಕ ನೀರಾವರಿ ಪ್ರದೇಶ, ಫಲಾನುಭವಿಗಳ ಸಂಖ್ಯೆ, ವೈಯಕ್ತಿಕ ಕಾಮಗಾರಿಯಾಗಿದ್ದರೆ, ಫಲಾನುಭವಿ ಹೆಸರು, ಚಟುವಟಿಕೆಯಿಂದ ಪಡೆಯುತ್ತಿರುವ ಲಾಭ)	<p>ಸಮುದಾಯ ಕಾಮಗಾರಿ ಅಂದಾಜುನೀರುಸಂಗ್ರಹಣೆ (Cubic Meter): 2450 cu.mt ರಕ್ಷಣಾತ್ಮಕ ನೀರಾವರಿ ಪ್ರದೇಶ, 35- ಹೆಕ್ಟೇರ್</p>


ಜಲಾನಯನ ಯೋಜನೆಗಳ ಚಟುವಟಿಕೆ/ ಕಾಮಗಾರಿಗಳನ್ನು ಅಂತರ್ಜಾಲದಲ್ಲಿ ಅಳವಡಿಸಲು ಸಂಕ್ಷಿಪ್ತ ಮಾಹಿತಿ

ಯೋಜನೆಯ ಹೆಸರು:	PMKSY OI
ವರ್ಷ:	2022-23
ಕಾಮಗಾರಿಯ/ ಚಟುವಟಿಕೆಯ ಹೆಸರು:	ಚೆಕಡ್ಯಾಮ್
ಕಾಮಗಾರಿ/ಚಟುವಟಿಕೆಯ ಭಾಯಿಚಿತ್ರ (photo with Lat &Long)	 <p>Pandurang / Kallappa R/o Kathalli sy no 32 (15 X 1.60)</p> <p>Latitude 17.707834 17°42'28" N Longitude 77.108791 77°6'31" E 2022-04-25(Mon) 08:46(AM)</p>
ಸರ್ವೆ ನಂಬರ್:	32
ಅಕ್ಷಾಂಶ ಮತ್ತು ರೇಖಾಂಶ:	17-42-28-N. 77-6-31.E
ಗ್ರಾಮ:	ಕರಳ್ಳಿ
ತಾಲ್ಲೂಕು:	ಹುಮನಾಬಾದ
ಜಿಲ್ಲೆ:	ಬೀದರ
ಕಾಮಗಾರಿ/ ಚಟುವಟಿಕೆಯ ಅಂದಾಜು ಮೊತ್ತ (ರೂಪಾಯಿಗಳಲ್ಲಿ)	494431/-
ಕಾಮಗಾರಿ/ ಚಟುವಟಿಕೆಯ ಕುರಿತು ಸಂಕ್ಷಿಪ್ತ ವಿವರ (ಸಮುದಾಯ ಕಾಮಗಾರಿಯಾಗಿದ್ದರೆ ಅಂದಾಜು ನೀರು ಸಂಗ್ರಹಣೆ (Cubic Meter), ರಕ್ಷಣಾತ್ಮಕ ನೀರಾವರಿ ಪ್ರದೇಶ, ಫಲಾನುಭವಿಗಳ ಸಂಖ್ಯೆ ವೈಯಕ್ತಿಕ ಕಾಮಗಾರಿಯಾಗಿದ್ದರೆ, ಫಲಾನುಭವಿ ಹೆಸರು, ಚಟುವಟಿಕೆಯಿಂದ ಪಡೆಯುತ್ತಿರುವ ಲಾಭ)	<p>ಸಮುದಾಯ ಕಾಮಗಾರಿ</p> <p>ಅಂದಾಜು ನೀರು ಸಂಗ್ರಹಣೆ (Cubic Meter): 2450 cu.mt</p> <p>ಶ್ರೀ ಪಾಂಡುರಂಗ ಕಲ್ಲಪ್ಪಾ</p>

ಜಲಾನಯನ ಯೋಜನೆಗಳ ಚಟುವಟಿಕೆ/ ಕಾಮಗಾರಿಗಳನ್ನು ಅಂತರ್ಜಾಲದಲ್ಲಿ ಅಳವಡಿಸಲು ಸಂಕ್ಷಿಪ್ತ ಮಾಹಿತಿ

ಯೋಜನೆಯ ಹೆಸರು:	PMKSY OI
ವರ್ಷ:	2022-23
ಕಾಮಗಾರಿಯ/ ಚಟುವಟಿಕೆಯ ಹೆಸರು:	ಚೆಕಡ್ಯಾಮ್
ಕಾಮಗಾರಿ/ಚಟುವಟಿಕೆಯ ಛಾಯಾಚಿತ್ರ (photo with Lat & Long)	
ಸರ್ವೆ ನಂಬರ್:	239
ಅಕ್ಷಾಂಶ ಮತ್ತು ರೇಖಾಂಶ:	17-42-19-N. 77-11-50.E
ಗ್ರಾಮ:	ಚಿಟಗುಪ್ಪಾ
ತಾಲೂಕು:	ಚಿಟಗುಪ್ಪಾ
ಜಿಲ್ಲೆ:	ಬೀದರ
ಕಾಮಗಾರಿ/ ಚಟುವಟಿಕೆಯ ಅಂದಾಜು ಮೊತ್ತ (ರೂಪಾಯಿಗಳಲ್ಲಿ)	494431/-
ಕಾಮಗಾರಿ/ ಚಟುವಟಿಕೆಯ ಕುರಿತು ಸಂಕ್ಷಿಪ್ತ ವಿವರ (ಸಮುದಾಯ ಕಾಮಗಾರಿಯಾಗಿದ್ದರೆ ಅಂದಾಜು ನೀರು ಸಂಗ್ರಹಣೆ (Cubic Meter), ರಕ್ಷಣಾತ್ಮಕ ನೀರಾವರಿ ಪ್ರದೇಶ, ಫಲಾನುಭವಿಗಳ ಸಂಖ್ಯೆ, ವೈಯಕ್ತಿಕ ಕಾಮಗಾರಿಯಾಗಿದ್ದರೆ, ಫಲಾನುಭವಿ ಹೆಸರು, ಚಟುವಟಿಕೆಯಿಂದ ಪಡೆಯುತ್ತಿರುವ ಲಾಭ)	<p>ಸಮುದಾಯ ಕಾಮಗಾರಿ</p> <p>ಅಂದಾಜು ನೀರು ಸಂಗ್ರಹಣೆ (Cubic Meter): 2450 cu.mt</p> <p>ಶ್ರೀ ಸಾಯಿರಡ್ಡಿ. ಯಂಕಾರಡ್ಡಿ</p>


ಜಲಾನಯನ ಯೋಜನೆಗಳ ಚಟುವಟಿಕೆ/ ಕಾಮಗಾರಿಗಳನ್ನು ಅಂತರ್ಜಾಲದಲ್ಲಿ ಅಳವಡಿಸಲು ಸಂಕ್ಷಿಪ್ತ ಮಾಹಿತಿ

ಯೋಜನೆಯ ಹೆಸರು:	PMKSY OI
ವರ್ಷ:	2022-23
ಕಾಮಗಾರಿಯ/ ಚಟುವಟಿಕೆಯ ಹೆಸರು:	ಚೆಕಡ್ಯಾಮ್
ಕಾಮಗಾರಿ/ಚಟುವಟಿಕೆಯ ಛಾಯಾಚಿತ್ರ (photo with Lat &Long)	
ಸರ್ವೆ ನಂಬರ್:	199
ಅಕ್ಷಾಂಶ ಮತ್ತು ರೇಖಾಂಶ:	17-40-51-N. 77-11-53.E
ಗ್ರಾಮ:	ಚಿಟಗುಪ್ಪಾ
ತಾಲೂಕು:	ಚಿಟಗುಪ್ಪಾ
ಜಿಲ್ಲೆ:	ಬೀದರ
ಕಾಮಗಾರಿ/ ಚಟುವಟಿಕೆಯ ಅಂದಾಜು ಮೊತ್ತ (ರೂಪಾಯಿಗಳಲ್ಲಿ)	499063/-
ಕಾಮಗಾರಿ/ ಚಟುವಟಿಕೆಯ ಕುರಿತು ಸಂಕ್ಷಿಪ್ತ ವಿವರ (ಸಮುದಾಯ ಕಾಮಗಾರಿಯಾಗಿದ್ದರೆ ಅಂದಾಜು ನೀರು ಸಂಗ್ರಹಣೆ (Cubic Meter), ರಕ್ಷಣಾತ್ಮಕ ನೀರಾವರಿ ಪ್ರದೇಶ, ಫಲಾನುಭವಿಗಳ ಸಂಖ್ಯೆ ವೈಯಕ್ತಿಕ ಕಾಮಗಾರಿಯಾಗಿದ್ದರೆ, ಫಲಾನುಭವಿ ಹೆಸರು, ಚಟುವಟಿಕೆಯಿಂದ ಪಡೆಯುತ್ತಿರುವ ಲಾಭ)	<p>ಸಮುದಾಯ ಕಾಮಗಾರಿ</p> <p>ಅಂದಾಜು ನೀರು ಸಂಗ್ರಹಣೆ (Cubic Meter): 2450 cu.mt</p> <p>ಶ್ರೀ ಶಾಂತಕುಮಾರ ಪುಂಡಲೀಕರಾವ</p>


ಜಲಾನಯನ ಯೋಜನೆಗಳ ಚಟುವಟಿಕೆ/ ಕಾಮಗಾರಿಗಳನ್ನು ಅಂತರ್ಜಾಲದಲ್ಲಿ ಅಳವಡಿಸಲು ಸಂಕ್ಷಿಪ್ತ ಮಾಹಿತಿ

ಯೋಜನೆಯ ಹೆಸರು:	PMKSY OI
ವರ್ಷ:	2022-23
ಕಾಮಗಾರಿಯ/ ಚಟುವಟಿಕೆಯ ಹೆಸರು:	ಚೆಕಡ್ಯಾಮ್
ಕಾಮಗಾರಿ/ಚಟುವಟಿಕೆಯ ಛಾಯಾಚಿತ್ರ (photo with Lat &Long)	 <p>Shamshunisa Begum / Likoddin R/ o Chitguppa Sy no 201 (18 X 1.30)</p> <p>Decimal DMS Latitude 17.681529 17°40'53" N Longitude 77.197469 77°11'50" E 2022-07-26(Tue) 01:03(pm)</p>
ಸರ್ವೆ ನಂಬರ್:	201
ಅಕ್ಷಾಂಶ ಮತ್ತು ರೇಖಾಂಶ:	17-40-53-N. 77-11-50.E
ಗ್ರಾಮ:	ಚಿಟಗುಪ್ಪಾ
ತಾಲೂಕು:	ಚಿಟಗುಪ್ಪಾ
ಜಿಲ್ಲೆ:	ಬೀದರ
ಕಾಮಗಾರಿ/ ಚಟುವಟಿಕೆಯ ಅಂದಾಜು ಮೊತ್ತ (ರೂಪಾಯಿಗಳಲ್ಲಿ)	494431/-
ಕಾಮಗಾರಿ/ ಚಟುವಟಿಕೆಯ ಕುರಿತು ಸಂಕ್ಷಿಪ್ತ ವಿವರ (ಸಮುದಾಯ ಕಾಮಗಾರಿಯಾಗಿದ್ದರೆ ಅಂದಾಜು ನೀರು ಸಂಗ್ರಹಣೆ (Cubic Meter), ರಕ್ಷಣಾತ್ಮಕ ನೀರಾವರಿ ಪ್ರದೇಶ, ಫಲಾನುಭವಿಗಳ ಸಂಖ್ಯೆ, ವೈಯಕ್ತಿಕ ಕಾಮಗಾರಿಯಾಗಿದ್ದರೆ, ಫಲಾನುಭವಿ ಹೆಸರು, ಚಟುವಟಿಕೆಯಿಂದ ಪಡೆಯುತ್ತಿರುವ ಲಾಭ)	<p>ಸಮುದಾಯ ಕಾಮಗಾರಿ</p> <p>ಅಂದಾಜು ನೀರು ಸಂಗ್ರಹಣೆ (Cubic Meter): 2450 cu.mt</p> <p>ಶ್ರೀ ಶಮಸುನ್ನಿಸಾಬೇಗಂ ಲಾಯಕ್ಕೂದ್ದಿನ್</p>

ಜಲಾನಯನ ಯೋಜನೆಗಳ ಚಟುವಟಿಕೆ/ ಕಾಮಗಾರಿಗಳನ್ನು ಅಂತರ್ಜಾಲದಲ್ಲಿ ಅಳವಡಿಸಲು ಸಂಕ್ಷಿಪ್ತ ಮಾಹಿತಿ

ಯೋಜನೆಯ ಹೆಸರು:	PMKSY-OI
ವರ್ಷ:	2022-23
ಕಾಮಗಾರಿಯ/ಚಟುವಟಿಕೆಯ ಹೆಸರು:	ತಡೆಆಣೆ
ಕಾಮಗಾರಿ/ಚಟುವಟಿಕೆಯ ಛಾಯಚಿತ್ರ (Photo with Lat & Long)	
ಸರ್ವೆ ನಂಬರ್:	36
ಅಕ್ಷಾಂಶ ಮತ್ತು ರೇಖಾಂಶ:	17.713449 & 76.79134
ಗ್ರಾಮ:	ಚಿತ್ತಕೋಟಾ ಬಿ
ತಾಲ್ಲೂಕು:	ಬಸವಕಲ್ಯಾಣ
ಜಿಲ್ಲೆ:	ಬೀದರ
ಕಾಮಗಾರಿ/ಚಟುವಟಿಕೆಯ ಅಂದಾಜು ಮೊತ್ತ (ರೂಪಾಯಿಗಳಲ್ಲಿ)	446985
ಕಾಮಗಾರಿ/ ಚಟುವಟಿಕೆಯ ಕುರಿತು ಸಂಕ್ಷಿಪ್ತ ವಿವರ (ಸಮುದಾಯ ಕಾಮಗಾರಿಯಾಗಿದ್ದರೆ ಅಂದಾಜು ನೀರು ಸಂಗ್ರಹಣೆ (Cubic Meter), ರಕ್ಷಣಾತ್ಮಕ ನೀರಾವರಿ ಪ್ರದೇಶ, ಫಲಾನುಭವಿಗಳ ಸಂಖ್ಯೆ ವೈಯಕ್ತಿಕ ಕಾಮಗಾರಿಯಾಗಿದ್ದರೆ, ಫಲಾನುಭವಿ ಹೆಸರು, ಚಟುವಟಿಕೆಯಿಂದ ಪಡೆಯುತ್ತಿರುವ ಲಾಭ)	<p>ಸಮುದಾಯ ಕಾಮಗಾರಿ</p> <p>ಅಂದಾಜುನೀರುಸಂಗ್ರಹಣೆ (Cubic Meter): 2450 cu.mt</p> <p>ಜಗನ್ನಾಥ ಗಣಪತಿ</p>

ಜಲಾನಯನ ಯೋಜನೆಗಳ ಚಟುವಟಿಕೆ/ ಕಾಮಗಾರಿಗಳನ್ನು ಅಂತರ್ಜಾಲದಲ್ಲಿ ಅಳವಡಿಸಲು ಸಂಕ್ಷಿಪ್ತ ಮಾಹಿತಿ

ಯೋಜನೆಯ ಹೆಸರು:	PMKSY-OI
ವರ್ಷ:	2022-23
ಕಾಮಗಾರಿಯ/ಚಟುವಟಿಕೆಯ ಹೆಸರು:	ತಡೆಆಣೆ
ಕಾಮಗಾರಿ/ಚಟುವಟಿಕೆಯ ಛಾಯಚಿತ್ರ (Photo with Lat & Long)	
ಸರ್ವೆ ನಂಬರ್:	24
ಅಕ್ಷಾಂಶ ಮತ್ತು ರೇಖಾಂಶ:	17.73408 & 76.893331
ಗ್ರಾಮ:	ಹತ್ಯಾಳ
ತಾಲ್ಲೂಕು:	ಬಸವಕಲ್ಯಾಣ
ಜಿಲ್ಲೆ:	ಬೀದರ
ಕಾಮಗಾರಿ/ಚಟುವಟಿಕೆಯ ಅಂದಾಜು ಮೊತ್ತ (ರೂಪಾಯಿಗಳಲ್ಲಿ)	280845
ಕಾಮಗಾರಿ/ ಚಟುವಟಿಕೆಯ ಕುರಿತು ಸಂಕ್ಷಿಪ್ತ ವಿವರ (ಸಮುದಾಯ ಕಾಮಗಾರಿಯಾಗಿದ್ದರೆ ಅಂದಾಜು ನೀರು ಸಂಗ್ರಹಣೆ (Cubic Meter), ರಕ್ಷಣಾತ್ಮಕ ನೀರಾವರಿ ಪ್ರದೇಶ, ಫಲಾನುಭವಿಗಳ ಸಂಖ್ಯೆ ವೈಯಕ್ತಿಕ ಕಾಮಗಾರಿಯಾಗಿದ್ದರೆ, ಫಲಾನುಭವಿ ಹೆಸರು, ಚಟುವಟಿಕೆಯಿಂದ ಪಡೆಯುತ್ತಿರುವ ಲಾಭ)	<p>ಸಮುದಾಯ ಕಾಮಗಾರಿ</p> <p>ಅಂದಾಜುನೀರುಸಂಗ್ರಹಣೆ (Cubic Meter): 2450 cu.mt</p> <p>ಪಾಂಡುರಂಗ ಅಣ್ಣಾರಾವ</p>

ಜಲಾನಯನ ಯೋಜನೆಗಳ ಚಟುವಟಿಕೆ/ ಕಾಮಗಾರಿಗಳನ್ನು ಅಂತರ್ಜಾಲದಲ್ಲಿ ಅಳವಡಿಸಲು ಸಂಕ್ಷಿಪ್ತ ಮಾಹಿತಿ


ಯೋಜನೆಯ ಹೆಸರು:	PMKSY-OI
ವರ್ಷ:	2021-22
ಕಾಮಗಾರಿಯ/ಚಟುವಟಿಕೆಯ ಹೆಸರು:	ತಡೆಆಣೆ
ಕಾಮಗಾರಿ/ಚಟುವಟಿಕೆಯ ಛಾಯಚಿತ್ರ (Photo with Lat & Long)	
ಸರ್ವೆ ನಂಬರ್:	9
ಅಕ್ಷಾಂಶ ಮತ್ತು ರೇಖಾಂಶ:	17.790719 & 76.994014
ಗ್ರಾಮ:	ಮಾನಖೇಡ
ತಾಲ್ಲೂಕು:	ಬಸವಕಲ್ಯಾಣ
ಜಿಲ್ಲೆ:	ಬೀದರ
ಕಾಮಗಾರಿ/ಚಟುವಟಿಕೆಯ ಅಂದಾಜು ಮೊತ್ತ (ರೂಪಾಯಿಗಳಲ್ಲಿ)	499788
ಕಾಮಗಾರಿ/ ಚಟುವಟಿಕೆಯ ಕುರಿತು ಸಂಕ್ಷಿಪ್ತ ವಿವರ (ಸಮುದಾಯ ಕಾಮಗಾರಿಯಾಗಿದ್ದರೆ ಅಂದಾಜು ನೀರು ಸಂಗ್ರಹಣೆ (Cubic Meter), ರಕ್ಷಣಾತ್ಮಕ ನೀರಾವರಿ ಪ್ರದೇಶ, ಫಲಾನುಭವಿಗಳ ಸಂಖ್ಯೆ ವೈಯಕ್ತಿಕ ಕಾಮಗಾರಿಯಾಗಿದ್ದರೆ, ಫಲಾನುಭವಿ ಹೆಸರು, ಚಟುವಟಿಕೆಯಿಂದ ಪಡೆಯುತ್ತಿರುವ ಲಾಭ)	ಸಮುದಾಯ ಕಾಮಗಾರಿ ಅಂದಾಜುನೀರುಸಂಗ್ರಹಣೆ (Cubic Meter): 2450 cu.mt ನರಸಿಂಗ ಫಕಿರಪ್ಪಾ

ಅನುಬಂಧ

ಜಲಾನಯನ ಯೋಜನೆಗಳ ಚಟುವಟಿಕೆ/ ಕಾಮಗಾರಿಗಳನ್ನು ಅಂತರ್ಜಾಲದಲ್ಲಿ ಅಳವಡಿಸಲು ಸಂಕ್ಷಿಪ್ತ ಮಾಹಿತಿ

ಯೋಜನೆಯ ಹೆಸರು:	PMKSY-OI
ವರ್ಷ:	2021-22
ಕಾಮಗಾರಿಯ/ಚಟುವಟಿಕೆಯ ಹೆಸರು:	ತಡೆಆಣೆ
ಕಾಮಗಾರಿ/ಚಟುವಟಿಕೆಯ ಛಾಯಚಿತ್ರ (Photo with Lat & Long)	
ಸರ್ವೆ ನಂಬರ್:	73/1
ಅಕ್ಷಾಂಶ ಮತ್ತು ರೇಖಾಂಶ:	17.785637 & 76.987089
ಗ್ರಾಮ:	ನಿರಗುಡಿ
ತಾಲ್ಲೂಕು:	ಬಸವಕಲ್ಯಾಣ
ಜಿಲ್ಲೆ:	ಬೀದರ
ಕಾಮಗಾರಿ/ಚಟುವಟಿಕೆಯ ಅಂದಾಜು ಮೊತ್ತ (ರೂಪಾಯಿಗಳಲ್ಲಿ)	198806
ಕಾಮಗಾರಿ/ ಚಟುವಟಿಕೆಯ ಕುರಿತು ಸಂಕ್ಷಿಪ್ತ ವಿವರ (ಸಮುದಾಯ ಕಾಮಗಾರಿಯಾಗಿದ್ದರೆ ಅಂದಾಜು ನೀರು ಸಂಗ್ರಹಣೆ (Cubic Meter), ರಕ್ಷಣಾತ್ಮಕ ನೀರಾವರಿ ಪ್ರದೇಶ, ಫಲಾನುಭವಿಗಳ ಸಂಖ್ಯೆ ವೈಯಕ್ತಿಕ ಕಾಮಗಾರಿಯಾಗಿದ್ದರೆ, ಫಲಾನುಭವಿ ಹೆಸರು, ಚಟುವಟಿಕೆಯಿಂದ ಪಡೆಯುತ್ತಿರುವ ಲಾಭ)	<p>ಸಮುದಾಯ ಕಾಮಗಾರಿ</p> <p>ಅಂದಾಜುನೀರುಸಂಗ್ರಹಣೆ (Cubic Meter): 2450 cu.mt ರಮೇಶ ಶಂಕ್ರೇಷ್ಠಾ</p>

ಜಲಾನಯನ ಯೋಜನೆಗಳ ಚಟುವಟಿಕೆ/ ಕಾಮಗಾರಿಗಳನ್ನು ಅಂತರ್ಜಾಲದಲ್ಲಿ ಅಳವಡಿಸಲು ಸಂಕ್ಷಿಪ್ತ ಮಾಹಿತಿ

ಯೋಜನೆಯಹೆಸರು:	PMKSY-OI (PDMC)
ವರ್ಷ:	2022-23
ಕಾಮಗಾರಿಯ/ ಚಟುವಟಿಕೆಯಹೆಸರು:	ಚೆಕ ಡ್ಯಾಂ
ಕಾಮಗಾರಿ/ಚಟುವಟಿಕೆಯ ಛಾಯಾಚಿತ್ರ(photo with Lat &Long	
ಸರ್ವೆನಂಬರ್:	37
ಅಕ್ಷಾಂಶಮತ್ತುರೇಖಾಂಶ:	Latitude:18.074388, Longitude: 77.047577
ಗ್ರಾಮ:	ಸಾಯಿಗಾಂವ
ತಾಲ್ಲೂಕು:	ಭಾಲ್ಕಿ
ಜಿಲ್ಲೆ:	ಬೀದರ
ಕಾಮಗಾರಿ/ ಚಟುವಟಿಕೆಯಅಂದಾಜುಮೊತ್ತ (ರೂಪಾಯಿಗಳಲ್ಲಿ)	ರೂ. 498645/-
ಕಾಮಗಾರಿ/ ಚಟುವಟಿಕೆಯಕುರಿತುಸಂಕ್ಷಿಪ್ತವಿವರ (ಸಮುದಾಯಕಾಮಗಾರಿಯಾಗಿದ್ದರೆಅಂದಾಜುನೀರುಸಂಗ್ರಹಣೆ (Cubic Meter),ರಕ್ಷಣಾತ್ಮಕನೀರಾವರಿಪ್ರದೇಶ, ಫಲಾನುಭವಿಗಳಸಂಖ್ಯೆ ವೈಯಕ್ತಿಕಕಾಮಗಾರಿಯಾಗಿದ್ದರೆ, ಫಲಾನುಭವಿಹೆಸರು, ಚಟುವಟಿಕೆಯಿಂದಪಡೆಯುತ್ತಿರುವಲಾಭ)	<p>ಸಮುದಾಯ ಕಾಮಗಾರಿ ಅಂದಾಜುನೀರುಸಂಗ್ರಹಣೆ (Cubic Meter): 2450 cu.mt ಒಟ್ಟು ಫಲಾನುಭವಿಗಳು: 04 ರಕ್ಷಣಾತ್ಮಕನೀರಾವರಿಪ್ರದೇಶ: 2 ಹೆ.</p>

ಅನುಬಂಧ


ಜಲಾನಯನ ಯೋಜನೆಗಳ ಚಟುವಟಿಕೆ/ ಕಾಮಗಾರಿಗಳನ್ನು ಅಂತರ್ಜಾಲದಲ್ಲಿ ಅಳವಡಿಸಲು ಸಂಕ್ಷಿಪ್ತ ಮಾಹಿತಿ

ಯೋಜನೆಯಹೆಸರು:	PMKSY-OI (PDMC)
ವರ್ಷ:	2022-23
ಕಾಮಗಾರಿಯ/ ಚಟುವಟಿಕೆಯಹೆಸರು:	ಚೆಕ ಡ್ಯಾಂ
ಕಾಮಗಾರಿ/ಚಟುವಟಿಕೆಯ ಛಾಯಾಚಿತ್ರ(photo with Lat &Long	 <p>Latitude: 18.003356 Longitude: 77.36242 Elevation: 581.24741 m Accuracy: 12.2 m Time: 08/03/2023 13:02 Note: pmksyovkosamodhagadishanagappa Powered by NoteCam</p>
ಸರ್ವೆನಂಬರ್:	131/3
ಅಕ್ಷಾಂಶಮತ್ತುರೇಖಾಂಶ:	Latitude:18.003328, Longitude: 77.36243
ಗ್ರಾಮ:	ಕೋಸಮ
ತಾಲ್ಲೂಕು:	ಭಾಲ್ಕಿ
ಜಿಲ್ಲೆ:	ಬೀದರ
ಕಾಮಗಾರಿ/ ಚಟುವಟಿಕೆಯಅಂದಾಜುಮೊತ್ತ (ರೂಪಾಯಿಗಳಲ್ಲಿ)	ರೂ. 498000/-
ಕಾಮಗಾರಿ/ ಚಟುವಟಿಕೆಯಕುರಿತುಸಂಕ್ಷಿಪ್ತವಿವರ (ಸಮುದಾಯಕಾಮಗಾರಿಯಾಗಿದ್ದರೆಅಂದಾಜುನೀರುಸಂಗ್ರಹಣೆ (Cubic Meter),ರಕ್ಷಣಾತ್ಮಕನೀರಾವರಿಪ್ರದೇಶ, ಫಲಾನುಭವಿಗಳಸಂಖ್ಯೆ ವೈಯಕ್ತಿಕಕಾಮಗಾರಿಯಾಗಿದ್ದರೆ, ಫಲಾನುಭವಿಹೆಸರು, ಚಟುವಟಿಕೆಯಿಂದಪಡೆಯುತ್ತಿರುವಲಾಭ)	<p>ಸಮುದಾಯ ಕಾಮಗಾರಿ ಅಂದಾಜುನೀರುಸಂಗ್ರಹಣೆ (Cubic Meter): 2450 cu.mt ಒಟ್ಟು ಫಲಾನುಭವಿಗಳು: 04 ರಕ್ಷಣಾತ್ಮಕನೀರಾವರಿಪ್ರದೇಶ: 2 ಹೆ.</p>

ಅನುಬಂಧ

ಜಲಾನಯನ ಯೋಜನೆಗಳ ಚಟುವಟಿಕೆ/ ಕಾಮಗಾರಿಗಳನ್ನು ಅಂತರ್ಜಾಲದಲ್ಲಿ ಅಳವಡಿಸಲು ಸಂಕ್ಷಿಪ್ತ ಮಾಹಿತಿ


ಯೋಜನೆಯಹೆಸರು:	PMKSY-OI (PDMC)
--------------	-----------------

ವರ್ಷ:	2022-23
ಕಾಮಗಾರಿಯ/ ಚಟುವಟಿಕೆಯ ಹೆಸರು:	ಚೆಕ ಡ್ಯಾಂ
ಕಾಮಗಾರಿ/ಚಟುವಟಿಕೆಯ ಛಾಯಾಚಿತ್ರ(photo with Lat & Long)	 <p>Latitude: 18.055127 Longitude: 77.128878 Elevation: 550.38±45 m Accuracy: 30.6 m Time: 07:31:2023.13.02</p>
ಸರ್ವೆ ನಂಬರ್:	164
ಅಕ್ಷಾಂಶ ಮತ್ತು ರೇಖಾಂಶ:	Latitude: 18.055127, Longitude: 77.128878
ಗ್ರಾಮ:	ಕೋರೂರ
ತಾಲ್ಲೂಕು:	ಭಾಲ್ಕಿ
ಜಿಲ್ಲೆ:	ಬೀದರ
ಕಾಮಗಾರಿ/ ಚಟುವಟಿಕೆಯ ಅಂದಾಜು ಮೊತ್ತ (ರೂಪಾಯಿಗಳಲ್ಲಿ)	ರೂ. 498364/-
ಕಾಮಗಾರಿ/ ಚಟುವಟಿಕೆಯ ಕುರಿತು ಸಂಕ್ಷಿಪ್ತ ವಿವರ (ಸಮುದಾಯ ಕಾಮಗಾರಿಯಾಗಿದ್ದರೆ ಅಂದಾಜು ನೀರು ಸಂಗ್ರಹಣೆ (Cubic Meter), ರಕ್ಷಣಾತ್ಮಕ ನೀರಿನ ವರಿಷ್ಠದೇಶ, ಫಲಾನುಭವಿಗಳ ಸಂಖ್ಯೆ ವೈಯಕ್ತಿಕ ಕಾಮಗಾರಿಯಾಗಿದ್ದರೆ, ಫಲಾನುಭವಿ ಹೆಸರು, ಚಟುವಟಿಕೆಯಿಂದ ಪಡೆಯುತ್ತಿರುವ ಲಾಭ)	<p>ಸಮುದಾಯ ಕಾಮಗಾರಿ ಅಂದಾಜು ನೀರು ಸಂಗ್ರಹಣೆ (Cubic Meter): 2650 cu.mt ಒಟ್ಟು ಫಲಾನುಭವಿಗಳು: 04 ರಕ್ಷಣಾತ್ಮಕ ನೀರಿನ ವರಿಷ್ಠದೇಶ: 2 ಹೇ.</p>

ಅನುಬಂಧ

ಜಲಾನಯನ ಯೋಜನೆಗಳ ಚಟುವಟಿಕೆ/ ಕಾಮಗಾರಿಗಳನ್ನು ಅಂತರ್ಜಾಲದಲ್ಲಿ ಅಳವಡಿಸಲು ಸಂಕ್ಷಿಪ್ತ ಮಾಹಿತಿ

ಯೋಜನೆಯ ಹೆಸರು:	PMKSY-OI (PDMC)
---------------	-----------------

ವರ್ಷ:	2022-23
ಕಾಮಗಾರಿಯ/ ಚಟುವಟಿಕೆಯ ಹೆಸರು:	ಚೆಕ ಡ್ಯಾಂ
ಕಾಮಗಾರಿ/ಚಟುವಟಿಕೆಯ ಛಾಯಾಚಿತ್ರ(photo with Lat &Long	 <p>Latitude: 18.055321 Longitude: 77.128752 Elevation: 612.78228 m Accuracy: 4.0 m Time: 17-03-2023 12:47</p>
ಸರ್ವೆ ನಂಬರ್:	166
ಅಕ್ಷಾಂಶ ಮತ್ತು ರೇಖಾಂಶ:	Latitude: 18.055127, Longitude: 77.128878
ಗ್ರಾಮ:	DADGI
ತಾಲ್ಲೂಕು:	ಭಾಲ್ಕಿ
ಜಿಲ್ಲೆ:	ಬೀದರ್
ಕಾಮಗಾರಿ/ ಚಟುವಟಿಕೆಯ ಅಂದಾಜು ಮೊತ್ತ (ರೂಪಾಯಿಗಳಲ್ಲಿ)	ರೂ. 498544/-
ಕಾಮಗಾರಿ/ ಚಟುವಟಿಕೆಯ ಕುರಿತು ಸಂಕ್ಷಿಪ್ತ ವಿವರ (ಸಮುದಾಯ ಕಾಮಗಾರಿಯಾಗಿದ್ದರೆ ಅಂದಾಜು ನೀರು ಸಂಗ್ರಹಣೆ (Cubic Meter), ರಕ್ಷಣಾತ್ಮಕ ನೀರಾವರಿ ಪ್ರದೇಶ, ಫಲಾನುಭವಿಗಳ ಸಂಖ್ಯೆ ವೈಯಕ್ತಿಕ ಕಾಮಗಾರಿಯಾಗಿದ್ದರೆ, ಫಲಾನುಭವಿ ಹೆಸರು, ಚಟುವಟಿಕೆಯಿಂದ ಪಡೆಯುತ್ತಿರುವ ಲಾಭ)	<p>ಸಮುದಾಯ ಕಾಮಗಾರಿ ಅಂದಾಜು ನೀರು ಸಂಗ್ರಹಣೆ (Cubic Meter): 2900 cu.mt ಒಟ್ಟು ಫಲಾನುಭವಿಗಳು: 14 ರಕ್ಷಣಾತ್ಮಕ ನೀರಾವರಿ ಪ್ರದೇಶ: 5 ಹೆ.</p>